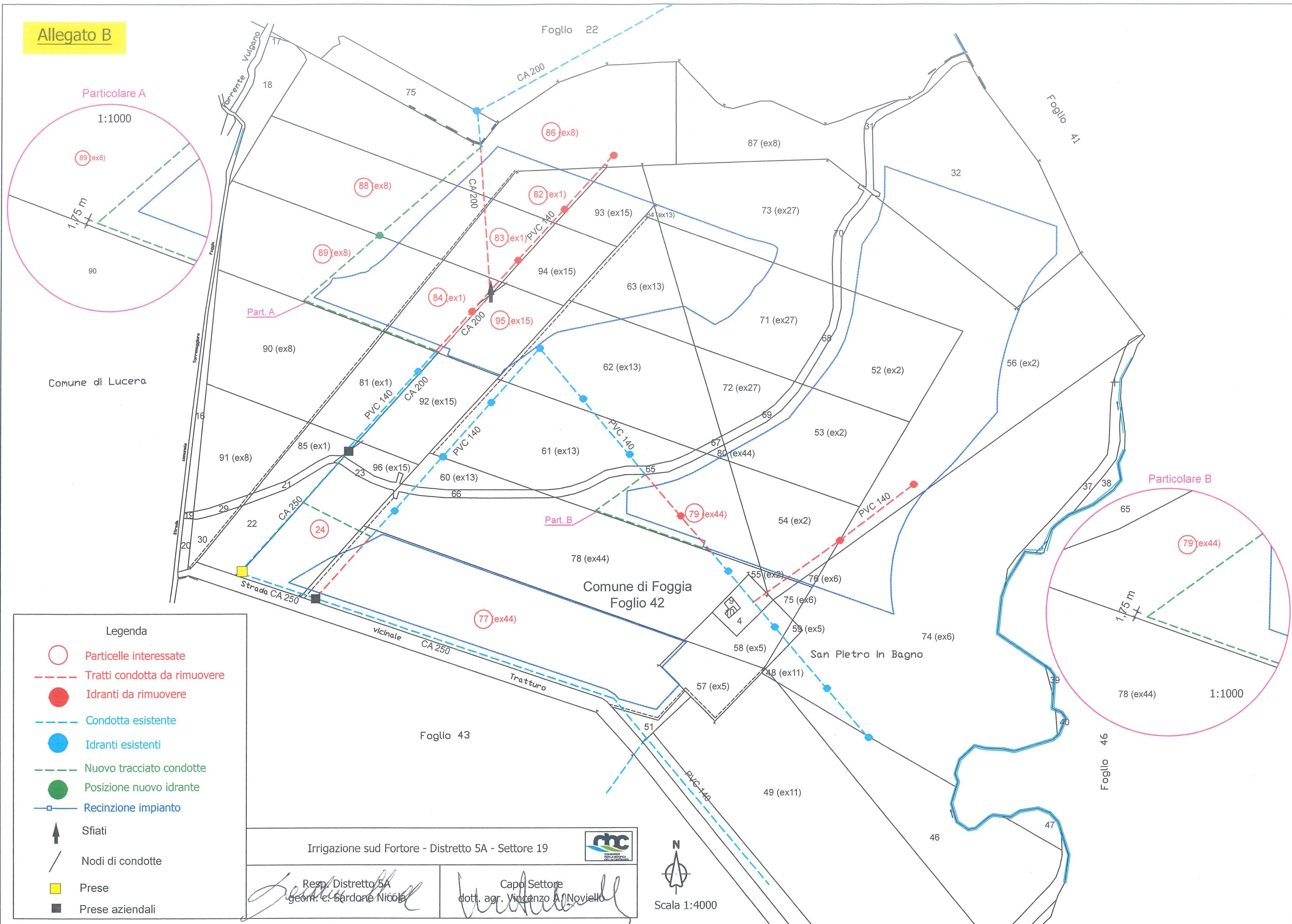
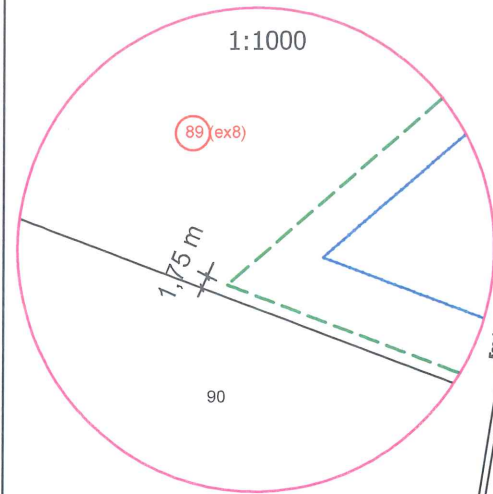


CONSORZIO PER LA BONIFICA DELLA CAPITANATA - FOGGIA -	
Hergo Renewables - Progetto di un impianto Agro-Naturalistico-fotovoltaico in agro di Foggia (Contrada "San Pietro in Bagno - Pezze Solette) Det. Dir.le Autorizzazione Unica n. 202 del 30/07/2024 (rett. n.230 del 25/09/2024)	
Elaborato grafico-descrittivo per risoluzione delle interferenze con la rete irrigua demaniale - Allegato B Agro di Foggia - Distretto 5A - Settore 19	
MODIFICHE TRACCIATI CONDOTTE CON RELATIVE ESTINZIONI DELLE SERVITU' DEMANIALI	
<u>DISMISSIONE CONDOTTE IN PVC</u> Foglio 42 - P.Ila 77 (ex 44) = m² 177,00 (m 118 x m 1,50) Foglio 42 - P.Ila 84 (ex 1) = m² 172,50 (m 115 x m 1,50) Foglio 42 - P.Ila 83 (ex 1) = m² 148,50 (m 99 x m 1,50) Foglio 42 - P.Ila 82 (ex 1) = m² 145,50 (m 97 x m 1,50) Foglio 42 - P.Ila 86 (ex 8) = m² 22,50 (m 15,00 X 1,50) Foglio 42 - P.Ila 79 (ex 44) = m² 187,50 (m 125 x m 1,50) Superficie totale = m² 853,50	Superficie asservita con Decreto Provincia di Foggia n.40583 del 15/11/1989 P.Ila 1 = m² 858,60 P.Ila 44 = m² 1.242,00 P.Ila 8 = m² 130,00 P.Ila 15 = m² 211,50
<u>DISMISSIONE CONDOTTE IN CA</u> Foglio 42 - P.Ila 95 (ex 15) = m² 71,25 (m 95 x m 0,75) Foglio 42 - P.Ila 84 (ex 1) = m² 71,25 (m 95 x m 0,75) Foglio 42 - P.Ila 84 (ex 1) = m² 15,00 (m 10 x m 1,50) Foglio 42 - P.Ila 83 (ex 1) = m² 120,00 (m 80 x m 1,50) Foglio 42 - P.Ila 88 (ex 8) = m² 22,50 (m 15 x m 1,50) Foglio 42 - P.Ila 86 (ex 8) = m² 90,00 (m 60 x m 1,50) Superficie totale = m² 390,00	Superficie totale tracciati da dismettere m² 1.243,50
<u>COSTITUZIONE SERVITU' DEMANIALI PER I NUOVI TRACCIATI DI CONDOTTE IN PVC</u> Foglio 42 - P.Ila 24 = m² 120,00 (m 80 x m 1,50) Foglio 42 - P.Ila 84 (ex 1) = m² 105,00 (m 70 x m 1,50) Foglio 42 - P.Ila 89 (ex 8) = m² 340,50 (m 227 x m 1,50) Foglio 42 - P.Ila 88 (ex 8) = m² 150,00 (m 100 x m 1,50) Foglio 42 - P.Ila 86 (ex 8) = m² 90,00 (m 60 x m 1,50) Foglio 42 - P.Ila 79 (ex 44) = m² 345,00 (m 230 x m 1,50)	Superficie totale da asservire m² 1.150,50

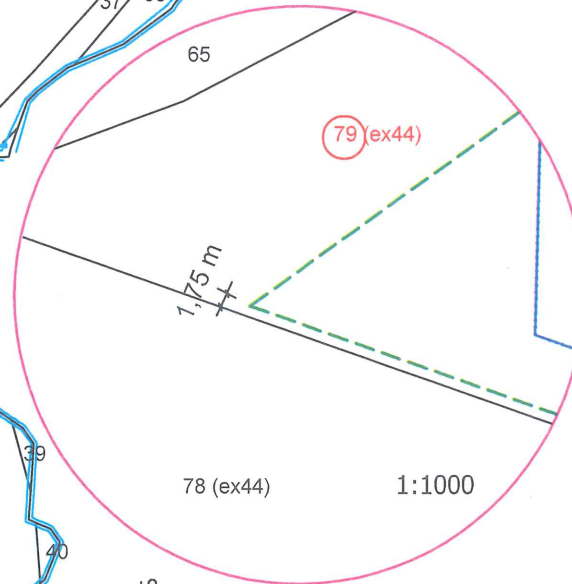
Allegato B



Particolare A



Particolare B



Legenda

- Particelle interessate
- Tratti condotta da rimuovere
- Idranti da rimuovere
- Condotta esistente
- Idranti esistenti
- Nuovo tracciato condotte
- Posizione nuovo idrante
- Recinzione impianto
- Sfiati
- Nodi di condotte
- Prese
- Prese aziendali

Irrigazione sud Fortore - Distretto 5A - Settore 19



Resp. Distretto 5A
geom. c. Sordani Nicola

Capo Settore
dott. agr. Vincenzo A. Novello



Scala 1:4000